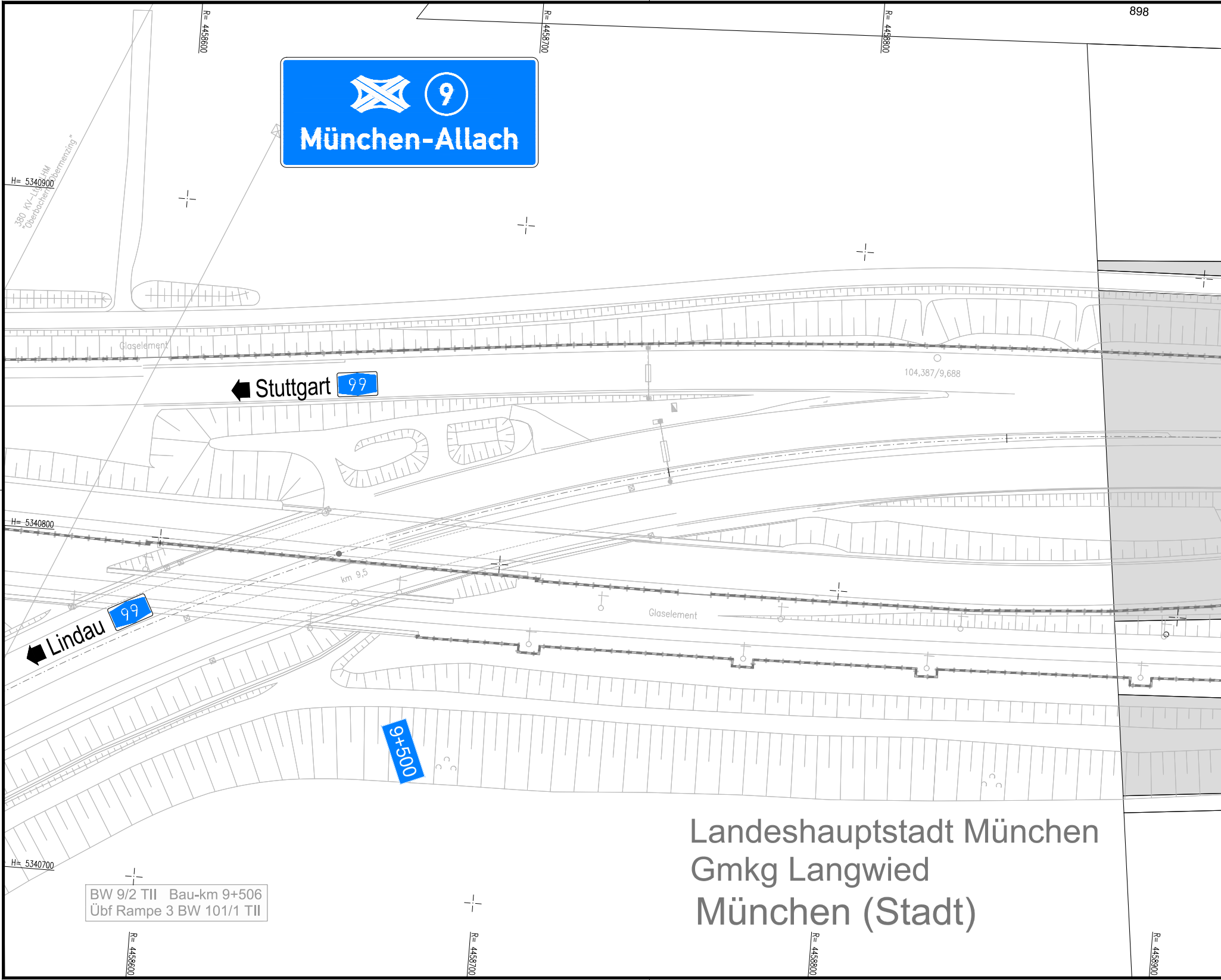
898
R= 4458600
R= 4458700
R= 4458800
R= 4458900
H= 5340900
H= 5340800
H= 5340700
9
München-Allach
380 KV-Ltg LHM
"Oberbachern-Obermenzing"
Glaselement
Stuttgart
99
104,387/9,688
km 9,5
Lindau
99
Glaselement
9+500
BW 9/2 TII Bau-km 9+506
Übf Rampe 3 BW 101/1 TII
Landeshauptstadt München
Gmkg Langwied
München (Stadt)

41030_GP_GEP001.DWG
p: 26.11.20 s: 26.11.2020
P:\4_AUTOBAHNDIREKTIONEN\41_ABD_SBY\41030\14_GENEHMIGUNGSPLANUNG\10_GRUNDERWERB
Länge: 154.0 cm Höhe: 29.7 cm Fläche: 0.4574 m²

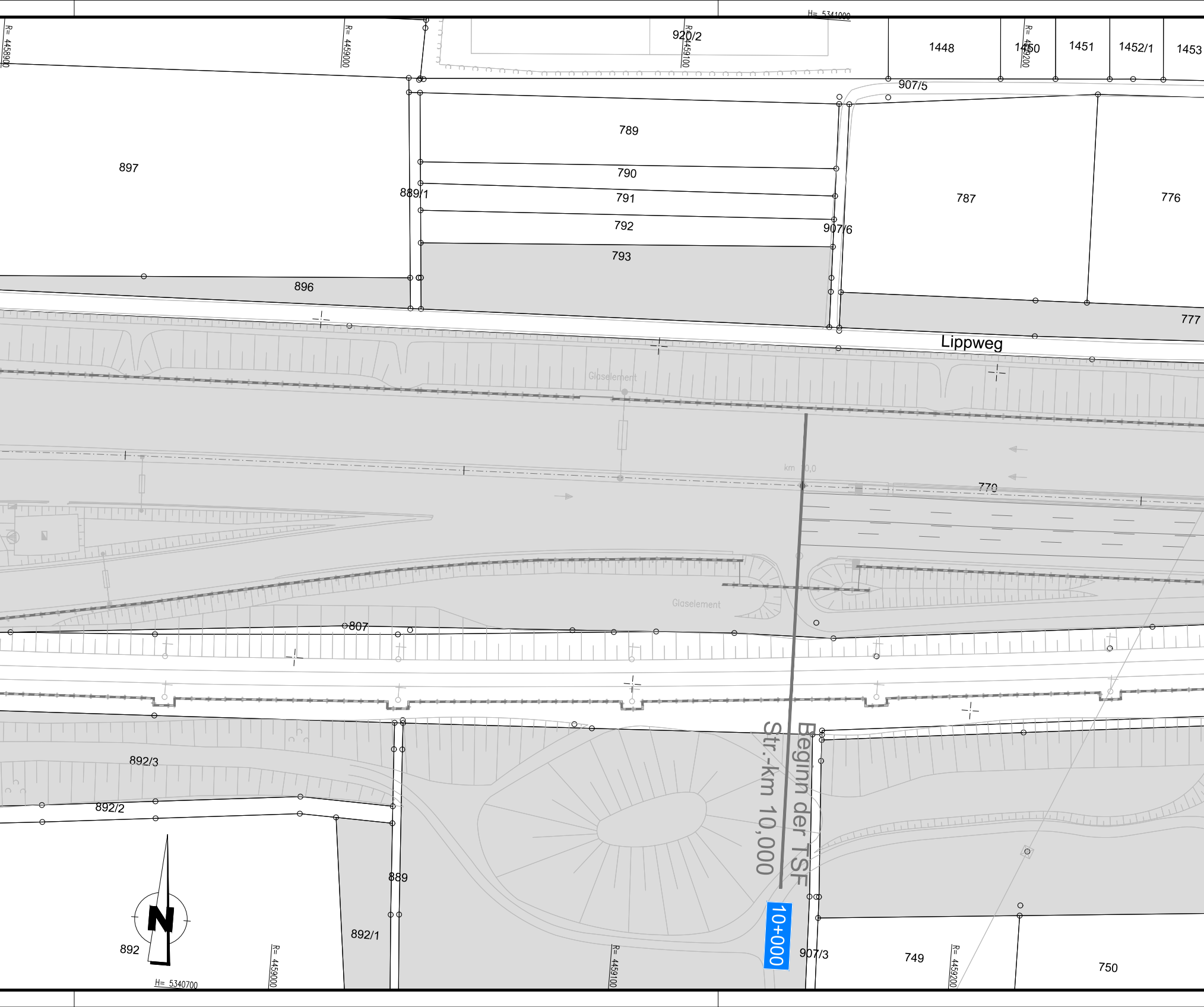
H= 5341000
R= 4458900
R= 4459000
920/2
R= 4459100
1448
1450
R= 4459200
1451
1452/1
1453
907/5
789
897
790
889/1
791
792
907/6
787
776
793
896
777
Lippweg
Glaselement
km 10,0
770
Glaselement
807
892/3
892/2
Beginn der TSF
Str.-km 10,000
10+000
889
892/1
892
N
H= 5340700
R= 4459000
R= 4459100
907/3
749
R= 4459200
750

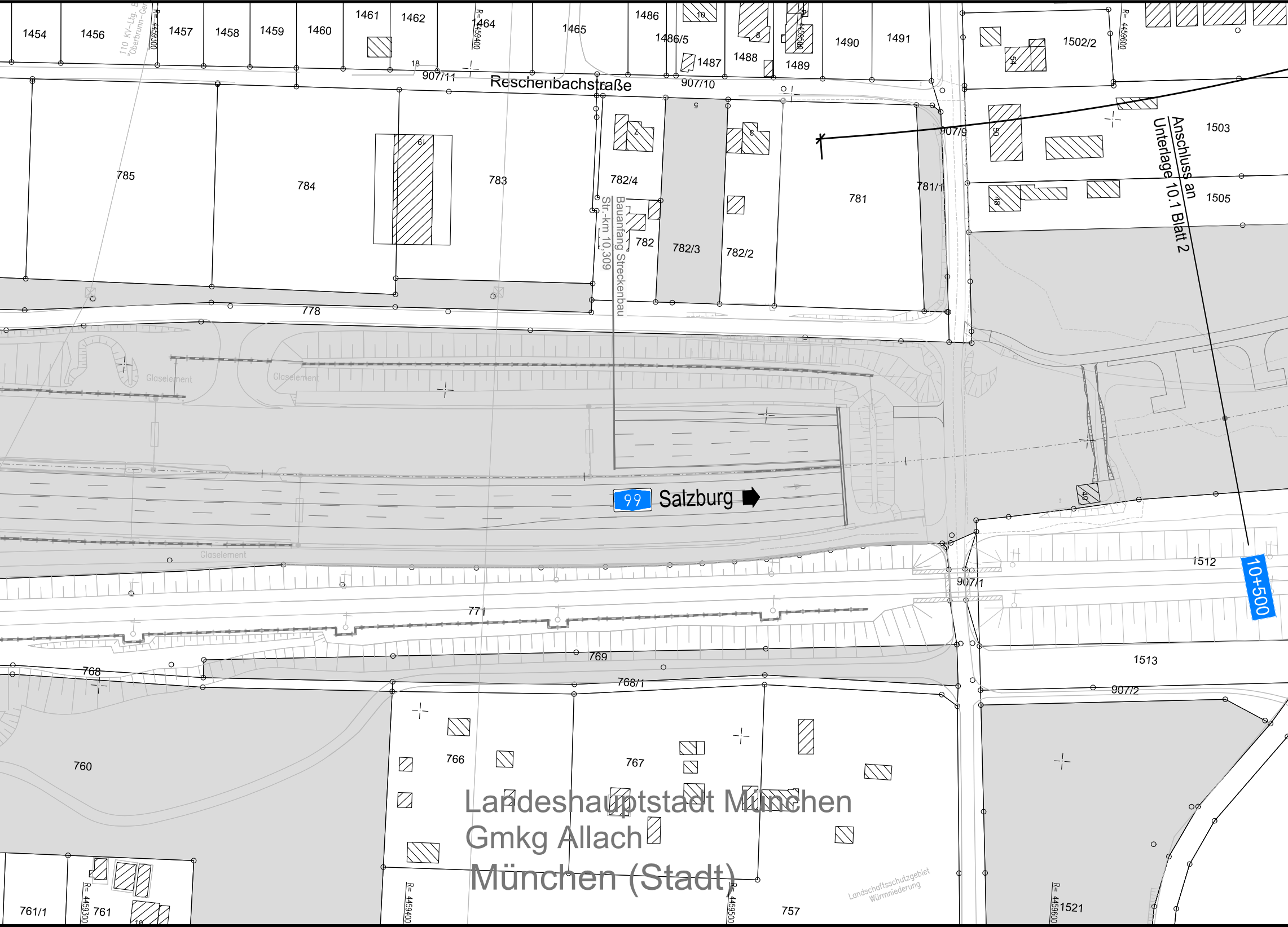
1454
1456
110 KV-Ltg.
"Oberbrunn-Ger
R= 4459300
1457
1458
1459
1460
1461
1462
R=4459400
1464
1465
1486
10
1486/5
8
1487
1488
1489
1490
1491
1502/2
R= 4459600
54
18
907/11
Reschenbachstraße
907/10
5
7
3
907/9
50
1503
Anschluss an Unterlage 10.1 Blatt 2
785
784
19
783
782/4
781
781/1
1505
48
Bauanfang Streckenbau
Str.-km 10,309
782
782/3
782/2
778
Glaselement
Glaselement
Glaselement
99
Salzburg
40
1512
10+500
907/1
771
769
768
768/1
1513
907/2
760
766
767
Landeshauptstadt München
Gmkg Allach
München (Stadt)
Landschaftsschutzgebiet Würmniederung
761/1
761
10
R= 4459300
R= 4459400
R= 4459500
757
R= 4459600
1521

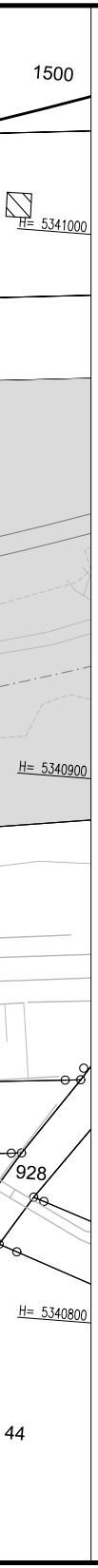
1500
H= 5341000
H= 5340900
928
H= 5340800
44

Zeichenerklärung

Grunderwerb

⬜	Eigentumsflächen Autobahndirektion Südbayern
🟧	zu erwerbende Flächen
🟨	vorübergehend in Anspruch zu nehmende Fläche
🟦	dauernd zu belastende Fläche

	3666	5 429 m²	Flurstück / Größe des Flurstückes
1.2.1		1 971 m²	zu erwerbende Fläche
1.2.2		607 m²	vorübergehend in Anspruch zu nehmende Fläche
1.2.3		189 m²	dauernd zu belastende Fläche

laufende Nummer
Nummer des Grunderwerbsplanes

Zusammengehörigkeitspfeil

Gemarkungsgrenze

Flurstücksgrenze
außerhalb / innerhalb des Baufeldes

1397 Flurstücksnummer

© Bayerische Vermessungsverwaltung, Geobasisdaten
(Darstellung der Flurkarte als Eigentumsnachweis nicht geeignet)
© Bayerisches Landesamt für Umwelt, www.lfu.bayern.de

Bezugssystem: Gauß-Krüger
Lagestatus: 120, DHDN90 - (EPSG 31468)
Höhenstatus: 100, DHHN12 (NN) - (EPSG 7699)

Auszug enthält Daten aus dem Rauminformationssystem

1	2	3	4	5	6	7

Wagner Ingenieure
Beratende Ingenieure für Bauwesen

Domagkstraße 1a, 80807 München
Ruf: +49 89 680896-3, Fax: +49 89 680896-59
E-Mail: kontakt@wagner-ingenieure.com
www.wagner-ingenieure.com

	Datum	Zeichen
bearbeitet:	02/2020	Lindner
gezeichnet:	02/2020	Linke
geprüft:	02/2020	Purrmann

Autobahndirektion Südbayern

Seidlstr. 7- 11
80335 München

Tel.: 089/54552-0, Fax:089/54552-3200, E-Mail: poststelle@abdsb.bayern.de

bearbeitet:	Gez.: 4322	02/2020	Strehl
geprüft:	Gez.: 432	02/2020	Tänzler
	Gez.: 43	02/2020	Witt

PSP Nr.: B01S.ABAV0009.00.E0.01
PSP Bez.: A99 V.3.009 TSF Allach-Feldmoching
Dateiname:

Nr.	Art der Änderung	Datum	Zeichen

FESTSTELLUNGSENTWURF

Straßenbauverwaltung

Freistaat Bayern

Straße / Abschn.-Nr. / Station: A 99_320_ 0,494 - A 99_340_ 3,916

PROJIS-Nr.:

Unterlage / Blatt-Nr.: 10.1/ 1

Grunderwerbsplan

Bau-km 9+500 bis Bau-km 10+500

Maßstab: 1 : 1.000

A 99 Autobahnring München
Sanierung Tunnel Allach und
Temporäre Seitenstreifenfreigabe (TSF)
AD München-Allach bis AD München-Feldmoching

von Bau-km 10+000 bis Bau-km 16+800

aufgestellt:
Autobahndirektion Südbayern

Dr. Eid, Ltd. Baudirektor
München, den 11.12.2020

Planfestgestellt mit Beschluss
der Regierung von Oberbayern
Az: 4354.32_01-9-7
München, 22.04.2024

gez.
Thomasberger
Regierungsrat